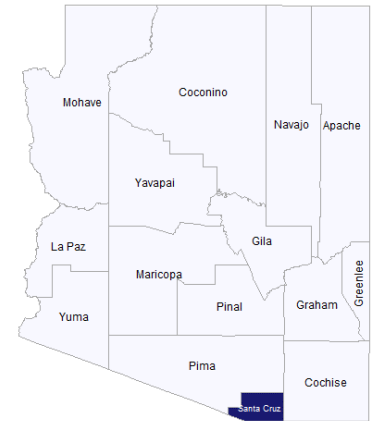


Condado de Santa Cruz, AZ

Descripción General

El condado de Santa Cruz está ubicado en el sur de Arizona y limita al norte con el condado de Pima, al este con el condado de Cochise y al sur con México. Es el condado más pequeño de Arizona con una superficie de 1,237 millas cuadradas. Los principales centros de población incluyen Nogales y Río Rico. Las principales industrias del condado de Santa Cruz son el transporte, la venta mayorista, el gobierno y la agricultura. El condado alberga un grupo de industrias involucradas en la importación, almacenamiento y transporte de productos frescos desde México. La ganadería ocupa un lugar destacado en el condado, pero la producción en invernaderos, la viticultura y la elaboración de vino son cada vez más importantes para la agricultura del condado. La agricultura agrícola representa una proporción relativamente pequeña (menos del 1%) del PIB del condado de Santa Cruz, pero representa casi el 4% del empleo privado, cifra superior a los promedios nacional y estatal. También, las fincas ocupan aproximadamente el 15% de la superficie del condado. El condado de Santa Cruz representa menos del 1% del total de los ingresos agrícolas de Arizona.



Mapa del condado de Santa Cruz, Arizona

Indicador	Condado de Santa Cruz	Arizona
Superficie (millas cuadradas), 2022	1,237	113,591
Superficie en fincas(cultivos, pastoreo) (millas cuadradas), 2022	186	39,883
Población, 2022	48,759	7,359,197
Tasa de crecimiento anual de la población, 2010-2022	0.2%	1.2%
Porcentaje de población mayor de 65 años, 2022	19.5%	18.8%
Porcentaje de población rural, 2020	59.8%	10.7%
Empleo Total, 2022	13,336	3,075,427
Porcentaje de empleo en el gobierno (federal, estatal y local), 2022	27.9%	13.5%
PIB, 2022	\$2.5 mil millones	\$475.7 mil millones
PIB agrícola, forestal y de caza (solo en fincas), 2022	\$16.3 millones	\$2.6 mil millones

Industria	Cocientes de Localización
Comerciantes mayoristas de frutas y verduras frescas	162.76
Depósitos y almacenes refrigerados	32.21
Acuerdo de transporte de carga	18.17
Distribuidores de arte	17.68
Actividades de cultivos poscosecha (excepto desmotado de algodón)	15.58
Bodegas	9.79
Minoristas de hardware	4.92
Almacenamiento y almacenaje en general	3.17
Grandes almacenes	2.81
Transporte local de carga general	2.66

Las 10 principales industrias privadas en el condado de Santa Cruz en términos de empleo, 2022

Una economía se puede caracterizar por las industrias que constituyen su “base”. Una forma común de medir esto es con el cociente de localización (LQ, por sus siglas en inglés), que calcula el cociente entre la participación de una industria específica en el empleo dentro de una región y la participación de la misma industria en el empleo nacional. Una industria con un LQ superior a 1.25 se considera parte de la base económica, ya que exporta bienes y servicios y trae dinero a la región. Los LQ también ayudan a identificar las áreas de especialización de una región. Los LQ más altos indican una mayor especialización. Las industrias agrícolas que se encuentran entre las 10 primeras por LQ incluyen actividades de cultivos poscosecha (15.58 veces más concentradas que el promedio nacional) y bodegas (9.79). Las industrias vinculadas con el comercio de productos frescos también ocupan un lugar destacado en el condado, por ejemplo, los mayoristas comerciales de frutas y verduras (162.76), el almacenamiento y almacenaje refrigerados (32.21) y los acuerdos de transporte de carga (18.17).

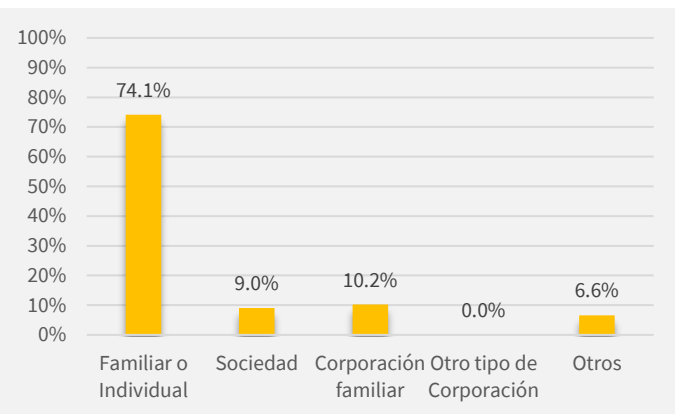
Condado de Santa Cruz, AZ

Cada cinco años, el Departamento de Agricultura de Estados Unidos publica el Censo de Agricultura, la fuente de información más completa sobre la producción agrícola por condado. El Censo proporciona información sobre el número de unidades de producción, tipos de cultivos y ganado producido y sus características. Una finca se define como cualquier establecimiento que produjo y vendió, o podría haber vendido, \$1,000 o más en productos agropecuarios en el año del Censo. La siguiente información proviene del Censo Agrícola más reciente, del 2022.

Fincas

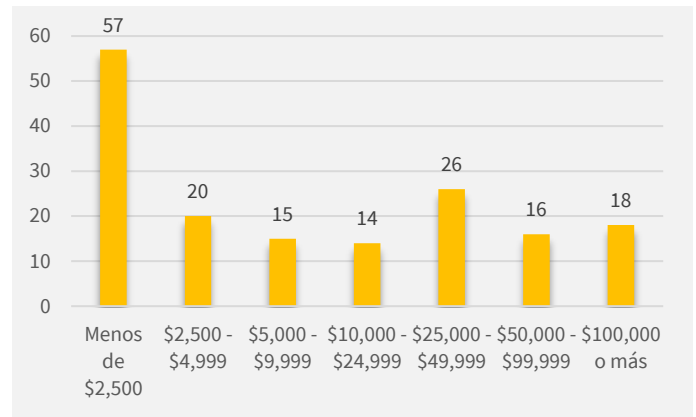
En 2022, había 166 fincas en el condado de Santa Cruz, que cubrían 3,974 acres de tierras de cultivo y 115,214 acres de pastizales. El tamaño promedio de las fincas era de 718 acres, significativamente más pequeño que el promedio estatal de 1,528 acres. De un total de 166 fincas, 57 tuvieron menos de \$2,500 en ventas y 18 tuvieron más de \$100,000 en ventas. Una gran mayoría de las fincas del condado (74%) son de propiedad familiar o individual, mientras que el 9% son sociedades, el 10% son corporaciones familiares y el 7% tienen otras formas de organización legal. Las fincas se clasifican según el tipo de productos agrícolas que producen. Cuando la finca produce más de un producto agrícola, se clasifican por el producto que constituye más del 50% de sus ventas. El tipo de operación más común en el condado de Santa Cruz es la cría de ganado para la producción de carne (87 fincas), seguida de la acuicultura y otras producciones animales (37 fincas). Si bien estos números son útiles para comprender cuántas fincas se “especializan” en diferentes tipos de producción agropecuaria, no reflejan la magnitud o escala de la producción, que se refleja mejor en las ventas o los ingresos en efectivo (página siguiente).

Fincas del condado de Santa Cruz por tipo de organización legal, 2022



Fuente: USDA

Fincas del condado de Santa Cruz por ventas anuales, 2022



Fuente: USDA

Fincas del condado de Santa Cruz por industria, 2022

Categoría	Fincas
Total de fincas	166
Cultivo de semillas oleaginosas y cereales	0
Cultivo de hortalizas y melones (familia de cucurbitáceas)	1
Cultivo de frutas y frutos secos	25
Producción de invernaderos, viveros y floricultura	7
Otros cultivos	5
Cultivo de algodón	0
Cultivo de caña de azúcar, cultivo de heno y todos los demás cultivos	5
Ganado para la producción de carne	87
Corrales de engorde de ganado	0
Ganado lechero y producción de leche	2
Cría de cerdos y porcinos	0
Producción de aves y huevos	0
Cría de ovejas y cabras	2
Acuicultura y otras producciones animales	37

Fuente: USDA

Condado de Santa Cruz, AZ

Perfiles de Economía Agrícola de los Condados de Arizona
University of Arizona Cooperative Extension

Producción y mercado

El condado de Santa Cruz produce proporciones aproximadamente iguales de ingresos agrícolas a través de la ganadería que de cultivos, aunque históricamente el condado ha sido predominantemente ganadero. El principal producto ganadero del condado son el ganado bovino y becerros. Aunque no se divulgan los datos de ingresos de cultivos para 2022, los principales cultivos producidos en el condado de Santa Cruz incluyen uvas para vino y vegetales de invernadero.

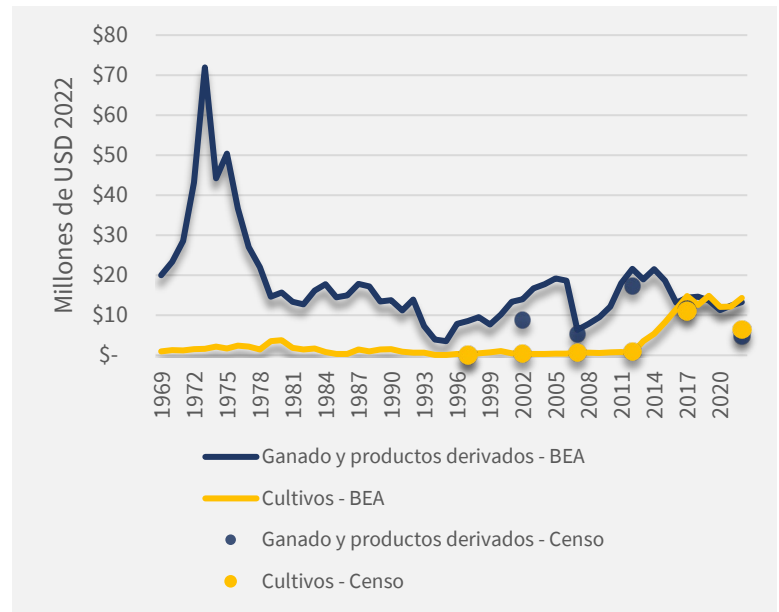
Industria de productos frescos

El puerto de entrada de Nogales, ubicado en el condado de Santa Cruz, es uno de los principales puertos a nivel nacional para envíos de frutas y vegetales frescos desde México, la mayor fuente de productos frescos importados de los EE.UU. El empleo directo en la venta al por mayor de frutas y vegetales en el condado de Santa Cruz representa casi 1 de cada 9 empleos del sector privado en el condado. Aunque el empleo en la industria tiene fluctuaciones estacionales, los salarios anuales promedio son más del 50% más altos que los salarios promedio del condado para todos los empleos del sector privado. Frutas y vegetales frescos, combinados, se convirtieron en la categoría de importación de mayor valor a través del puerto de entrada de Nogales desde el 2020 con más de \$3.4 mil millones en importaciones, superando a los vehículos de motor y las piezas de vehículos como la categoría principal.

Para mayor información sobre la industria de productos frescos en el condado Santa Cruz, haz click [aquí](#) o escanea el código QR.



Ingresos agrícolas del condado de Santa Cruz, Cultivos y Ganadería, 1969-2022

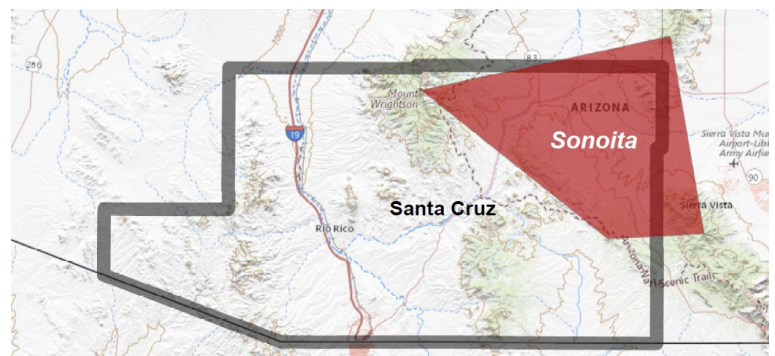


Fuente: USDA & BEA

Viñedos en el condado de Santa Cruz

Al igual que su vecino, el condado de Cochise, el condado de Santa Cruz tiene una industria vinícola en crecimiento. La parte noreste del condado alberga el Área Vitivinícola Americana (AVA, por sus siglas en inglés) de Sonoita. Una AVA es un área que ha sido designada y reconocida como una región productora de uvas para vino. En 2022, el condado reportó 200 acres de producción de uvas por 23 productores. En el mismo año, se reportaron 21 viñedos operando en el condado.

Mapa del AVA Sonoita



Condado de Santa Cruz, AZ

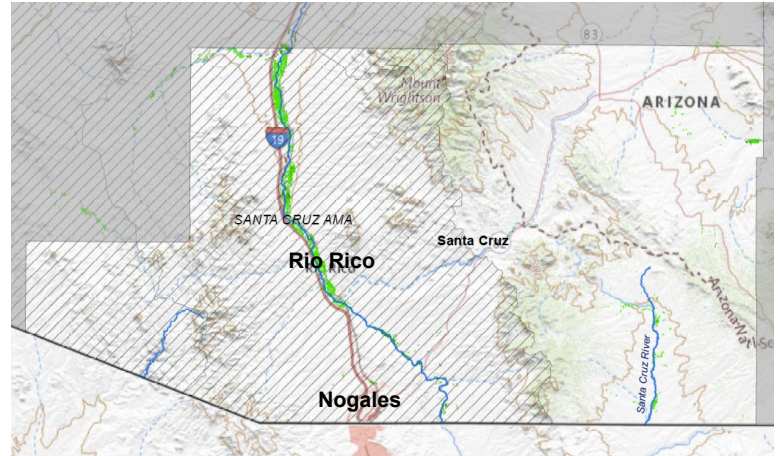
Perfiles de Economía Agrícola de los Condados de Arizona
University of Arizona Cooperative Extension

Uso de agua para irrigación

En Arizona, la agricultura representa aproximadamente el 75% del uso de agua en el estado. Más de la mitad del agua para usos agrícolas en el estado provienen de agua superficial. En algunas áreas del estado con alta demanda, el aprovechamiento de aguas subterráneas para riego agrícola está limitado por la Ley de Gestión de Aguas Subterráneas de 1980 (1980 Ground Water Management Act). Esta legislación estableció cinco Áreas de Gestión Activa (AMA, por sus siglas en inglés), así como otras Áreas de No Expansión de Riego (INA, por sus siglas en inglés) donde se limitan el bombeo de aguas subterráneas y la expansión de zonas de agricultura de riego.

El condado de Santa Cruz incluye porciones del Área de Manejo Activo (AMA) de Santa Cruz. La agricultura representa aproximadamente el 58% del uso de agua dentro del AMA de Santa Cruz. Esto representa poco cambio desde 1985.

Mapa del agua del condado de Santa Cruz



Para obtener más información sobre el agua en el condado de Santa Cruz, visita las hojas informativas sobre agua elaboradas por el Centro de Investigación de Recursos Hídricos de la Universidad de Arizona (WRRC, por sus siglas en inglés) –haciendo click [aquí](#) o escaneando el Código QR →



Sobre nosotros

Programa de Extensión de Análisis Económico Regional

El Programa de Extensión de Análisis Económico Regional (EREAP, por sus siglas en inglés) lleva a cabo investigaciones aplicadas y análisis económicos que abordan temas de desarrollo económico alrededor de Arizona. Trabajamos para satisfacer las necesidades del sistema de Extensión Cooperativa y de las personas beneficiarias del mismo, tales como personas pertenecientes a las industrias agrícolas y agroindustriales de Arizona, los usuarios y organizaciones relacionadas al uso de recursos naturales, y grupos de economía regional, para proporcionar análisis especializados e información específica. Para obtener más información o para contactarnos, haz click [aquí](#) o escanea el Código QR para visitar nuestro sitio web →

