

# Condado de Coconino, AZ

## Descripción General

El condado de Coconino está ubicado en el norte de Arizona y limita al norte con Utah. Con una superficie de 18,619 millas cuadradas, Coconino es el segundo condado más grande de los Estados Unidos contiguos e incluye tierras dentro de las áreas indígenas de Havasupai, Hopi, Hualapai, Kaibab Paiute y la Nación Navajo. Flagstaff es el centro de población más grande del condado y sede de la Universidad del Norte de Arizona. Hogar del Gran Cañón, el turismo y las industrias relacionadas son las principales actividades económicas en el condado de Coconino. La agricultura representa menos del 1% de todo el empleo privado y menos del 0.5% del PIB del condado. No obstante, la agricultura desempeña un papel importante en la gestión de la tierra, ya que casi el 50% de la superficie terrestre del condado está ocupada por fincas. La producción agrícola en el condado está fuertemente influenciada por la agricultura en áreas indígenas, tanto en la proporción del total de fincas como en términos de los principales productos básicos producidos. El condado de Coconino representa menos del 1% del total de los ingresos agrícolas de Arizona.



Mapa del condado de Coconino, Arizona

Indicador	Condado de Coconino	Arizona
Superficie (millas cuadradas), 2022	18,619	113,591
Superficie en fincas (cultivos, pastoreo) (millas cuadradas), 2022	8,615	39,883
Población, 2022	144,060	7,359,197
Tasa de crecimiento anual de la población, 2010-2022	0.6%	1.2%
Porcentaje de población mayor de 65 años, 2022	14.6%	18.8%
Porcentaje de población rural, 2020	32.4%	10.7%
Empleo Total, 2022	61,999	3,075,427
Porcentaje de empleo en el gobierno (federal, estatal y local), 2022	22.3%	13.5%
PIB, 2022	\$9.1 mil millones	\$475.7 mil millones
PIB agrícola, forestal y de caza (solo en fincas), 2022	\$52.2 millones	\$2.6 millones

Industria	Cocientes de Localización
Transporte panorámico y turístico terrestre	29.11
Operadores turísticos	27.18
Parques naturales y otras instituciones similares	23.29
Parques y campamentos para vehículos recreativos (RV)	9.36
Alquiler de artículos recreativos	9.25
Otros alojamientos para viajeros	9.10
Hoteles (excepto hoteles casino) y moteles	7.43
Posadas de alojamiento y desayuno	7.06
Cervecerías	5.17
Reparación y mantenimiento de otros bienes personales y del hogar	4.20

*Las 10 principales industrias privadas en el condado de Coconino en términos de empleo, 2022*

Una economía se puede caracterizar por las industrias que constituyen su “base”. Una forma común de medir esto es con el cociente de localización (LQ, por sus siglas en inglés), que calcula el cociente entre la participación de una industria específica en el empleo dentro de una región y la participación de la misma industria en el empleo nacional. Una industria con un LQ superior a 1.25 se considera parte de la base económica, ya que exporta bienes y servicios y trae dinero a la región. Los LQ también ayudan a identificar las áreas de especialización de una región. Los LQ más altos indican una mayor especialización. Las industrias mejor clasificadas en términos de cociente de localización del empleo en el condado de Coconino incluyen muchas industrias relacionadas con la recreación al aire libre y el turismo, de las cuales ninguna está directamente relacionada con la agricultura. Si bien hay muchas fincas en el condado de Coconino, muchas no emplean a personas además de sus propietarios.

# Condado de Coconino, AZ

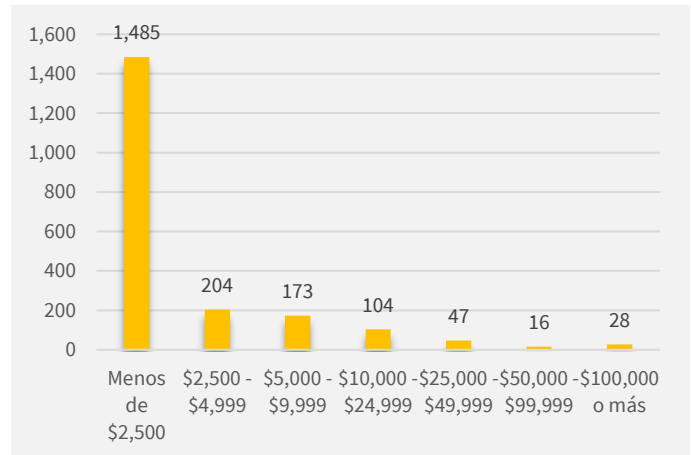
Perfiles de Economía Agrícola de los Condados de Arizona  
*University of Arizona Cooperative Extension*

Cada cinco años, el Departamento de Agricultura de Estados Unidos publica el Censo de Agricultura, la fuente de información más completa sobre la producción agrícola por condado. El Censo proporciona información sobre el número de unidades de producción, tipos de cultivos y ganado producido y sus características. Una finca se define como cualquier establecimiento que produjo y vendió, o podría haber vendido, \$1,000 o más en productos agropecuarios en el año del Censo. La siguiente información proviene del Censo Agrícola más reciente, del 2022.

## Fincas

En 2022, había 2,057 fincas en el condado de Coconino, que cubrían 418 acres de tierras de cultivo (98 % de las tierras de cultivo cosechadas irrigadas) y 5.5 millones de acres de pastizales (<1 % irrigadas). El tamaño promedio de las fincas era de 2,680 acres, significativamente más grande que el promedio estatal de 1,528 acres, y el 6% de las fincas más grandes ocupaba el 97% de la superficie del condado. De 2,057 fincas, 1,485 tenían menos de \$2,500 en ventas y 28 fincas tenían más de \$100,000 en ventas. La gran mayoría (89%) de las fincas eran fincas familiares o individuales, y sólo el 0.1% de ellas eran corporativas no familiares. Las fincas se clasifican según el tipo de productos agrícolas que producen. Cuando la finca produce más de un producto agrícola, se clasifican por el producto que constituye más del 50% de sus ventas. El tipo de operación más común en el condado de Coconino es la cría de ganado vacuno (809 fincas), seguida de la cría de ovejas y cabras (766 fincas) y la acuicultura y otras producciones animales (205 fincas). Si bien estos números son útiles para comprender cuántas fincas se “especializan” en diferentes tipos de producción agropecuaria, no reflejan la magnitud o escala de la producción, que se refleja mejor en las ventas o los ingresos en efectivo (página siguiente).

Fincas del condado de Coconino por ventas anuales, 2022



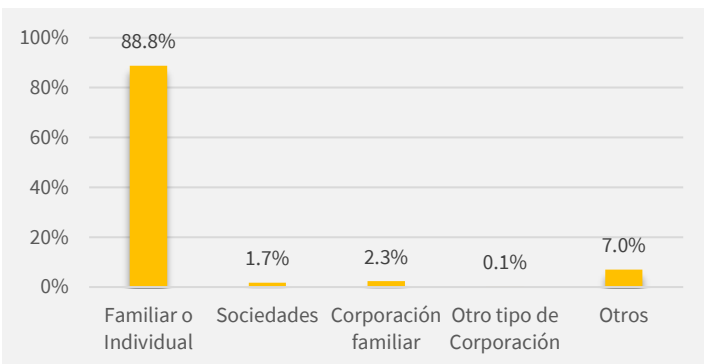
Fuente: USDA

Fincas del condado de Coconino por industria, 2022

Categoría	Fincas
Total de fincas	2,057
Cultivo de semillas oleaginosas y cereales	1
Cultivo de hortalizas y melones (familia de cucurbitáceas)	90
Cultivo de frutas y frutos secos	12
Producción de invernaderos, viveros y floricultura	13
Otros cultivos	135
Cultivo de algodón	0
Cultivo de caña de azúcar, cultivo de heno y todos los demás cultivos	135
Ganado para la producción de carne	809
Corrales de engorde de ganado	0
Ganado lechero y producción de leche	0
Cría de cerdos y porcinos	3
Producción de aves y huevos	23
Cría de ovejas y cabras	766
Acuicultura y otras producciones animales	205

Fuente: USDA

Fincas del condado de Coconino por tipo de organización legal, 2022



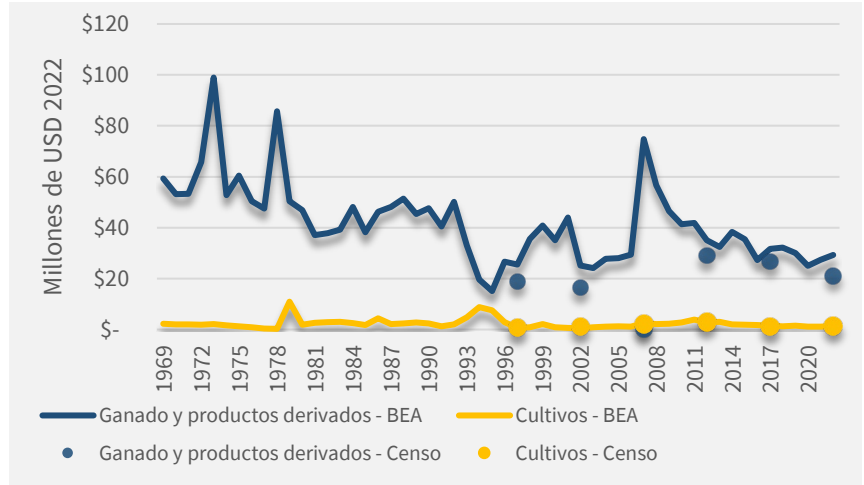
Fuente: USDA

# Condado de Coconino, AZ

## Producción y mercado

El condado de Coconino es un condado dominado por la ganadería, con un estimado del 94% de los ingresos en efectivo del condado provenientes de la venta de ganado y productos animales. Las ventas de ganado y becerros representaron el 81% de los ingresos agrícolas del condado en 2022, seguidas por las ventas de ovejas, cabras, lana y leche, que representaron el 7% de los ingresos en efectivo agrícolas del condado. Ganaderos en el condado de Coconino tuvieron un inventario de 41,999 cabezas de vacas de carne y lecheras en 2022.

Ingresos agrícolas del condado de Coconino, Cultivos y Ganadería, 1969-2022



Fuente: USDA & BEA

## Agricultura en áreas indígenas

El condado de Coconino contiene tierras indígenas, incluyendo las reservas Havasupai, Hopi, Hualapai y Kaibab Paiute, y la Nación Navajo. Se reportaron datos sobre la producción agrícola dentro de estas áreas indígenas para 4 de las 5 áreas indígenas, excepto Havasupai. La producción agrícola en estas áreas incluye la producción ganadera, en particular de ganado y becerros, ovejas y corderos, caballos, cabras, así como la producción de cultivos, particularmente maíz tradicional, vegetales y heno. Las estadísticas reportadas a continuación representan la producción dentro de áreas indígenas, por lo tanto, la producción que ocurre al interior del condado de Coconino es solo una parte de los totales reportados que representan más que un condado.

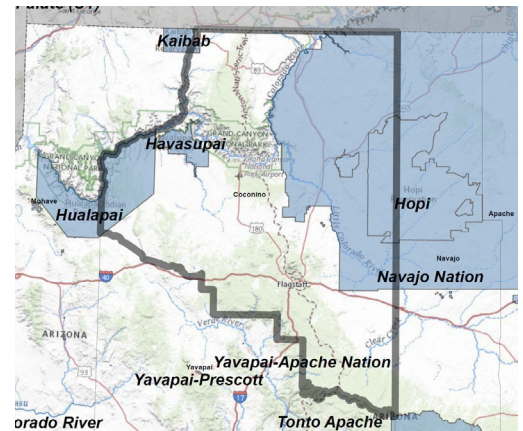
La agricultura en el condado de Coconino está fuertemente influenciada por la agricultura indígena. El condado ocupa el cuarto lugar entre los condados de EE. UU. en la producción de maíz tradicional (2022). Los principales productos ganaderos incluyen ganado, ovejas, cabras y sus productos derivados. La agricultura indígena también influye en el perfil de los productores agrícolas del condado de Coconino. Dentro de la Nación Navajo, el 53% de las productoras son mujeres, y los tres condados de Arizona que incluyen tierras de la Nación Navajo (condados de Apache, Coconino y Navajo) son también los tres condados donde hay una mayor proporción de productoras mujeres, en contraste con la cantidad de productores hombres. De hecho, impulsado en parte por la proporción de productoras mujeres en estos condados, Arizona tiene la mayor proporción de productoras agrícolas en el país (48%)

### Resumen de Producción Agrícola en las áreas indígenas de Coconino, 2017

	Hopi	Hualapai	Kaibab Paiute	Nación Navajo
Fincas	204	49	4	16,129
Superficie agrícola (acres)	3,182	-	N.D.	212,465
Valor de productos agrícolas (\$1,000 USD)	1,483	673	297	87,653
Productores	384	64	7	26,495
Principales productos	Ganado y becerros; caballos; maíz tradicional; frijol seco; vegetales	Ganado y becerros	Ganado y becerros	Ganado y becerros; ovejas y corderos; caballos; cabras; maíz tradicional; heno; vegetales

Fuente: USDA, 2019

### Áreas indígenas del condado Coconino



# Condado de Coconino, AZ

Perfiles de Economía Agrícola de los Condados de Arizona  
University of Arizona Cooperative Extension

## Uso de agua para irrigación

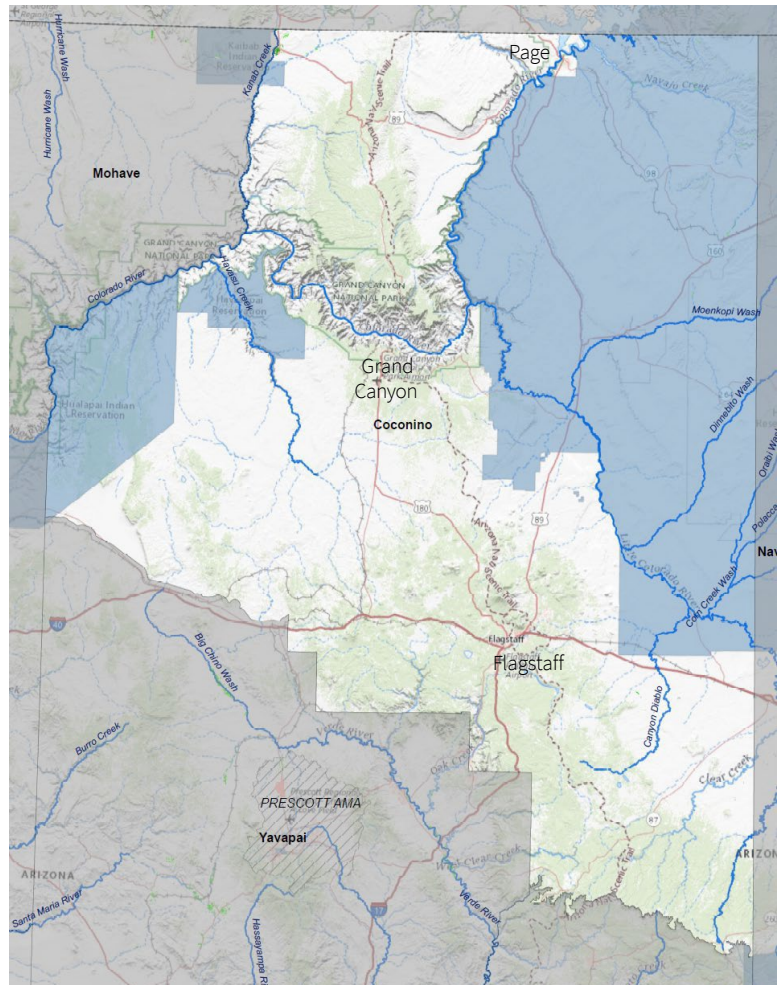
En Arizona, la agricultura representa aproximadamente el 75% del uso de agua en el estado. Más de la mitad del agua para usos agrícolas en el estado provienen de agua superficial. En algunas áreas del estado con alta demanda, el aprovechamiento de aguas subterráneas para riego agrícola está limitado por la Ley de Gestión de Aguas Subterráneas de 1980 (1980 Ground Water Management Act). Esta legislación estableció cinco Áreas de Gestión Activa (AMA, por sus siglas en inglés), así como otras Áreas de No Expansión de Riego (INA, por sus siglas en inglés) donde se limitan el bombeo de aguas subterráneas y la expansión de zonas de agricultura de riego. En el condado de Apache, no hay tierras dentro de un AMA o INA.

La agricultura de irrigación en el condado Coconino es mínima, con un total de 1,429 acres irrigados en 2022, aproximadamente una décima parte de un por ciento de la superficie irrigada en Arizona.

Para obtener más información sobre el agua en el condado de Coconino, visita las hojas informativas sobre agua elaboradas por el Centro de Investigación de Recursos Hídricos de la Universidad de Arizona (WRRC, por sus siglas en inglés) –haciendo click [aquí](#) o escaneando el Código QR →



Mapa del agua del condado de Coconino



## Sobre nosotros

### Programa de Extensión de Análisis Económico Regional

El Programa de Extensión de Análisis Económico Regional (EREAP, por sus siglas en inglés) lleva a cabo investigaciones aplicadas y análisis económicos que abordan temas de desarrollo económico alrededor de Arizona. Trabajamos para satisfacer las necesidades del sistema de Extensión Cooperativa y de las personas beneficiarias del mismo, tales como personas pertenecientes a las industrias agrícolas y agroindustriales de Arizona, los usuarios y organizaciones relacionadas al uso de recursos naturales, y grupos de economía regional, para proporcionar análisis especializados e información específica. Para obtener más información o para contactarnos, haz click [aquí](#) o escanea el Código QR para visitar nuestro sitio web →

